ШАБУРОВСКОЕ СЕЛЬСКОЕ ПОСЕЛЕНИЕ
ГЕНЕРАЛЬНЫЙ ПЛАН

МАТЕРИАЛЫ ПО ОБОСНОВАНИЮ ГЕНЕРАЛЬНОГО ПЛАНА
КАРТА СОВРЕМЕННОГО ИСПОЛЬЗОВАНИЯ ТЕРРИТОРИИ
КАРТА ЗОН С ОСОБЫМИ УСЛОВИЯМИ ИСПОЛЬЗОВАНИЯ ТЕРРИТОРИИ

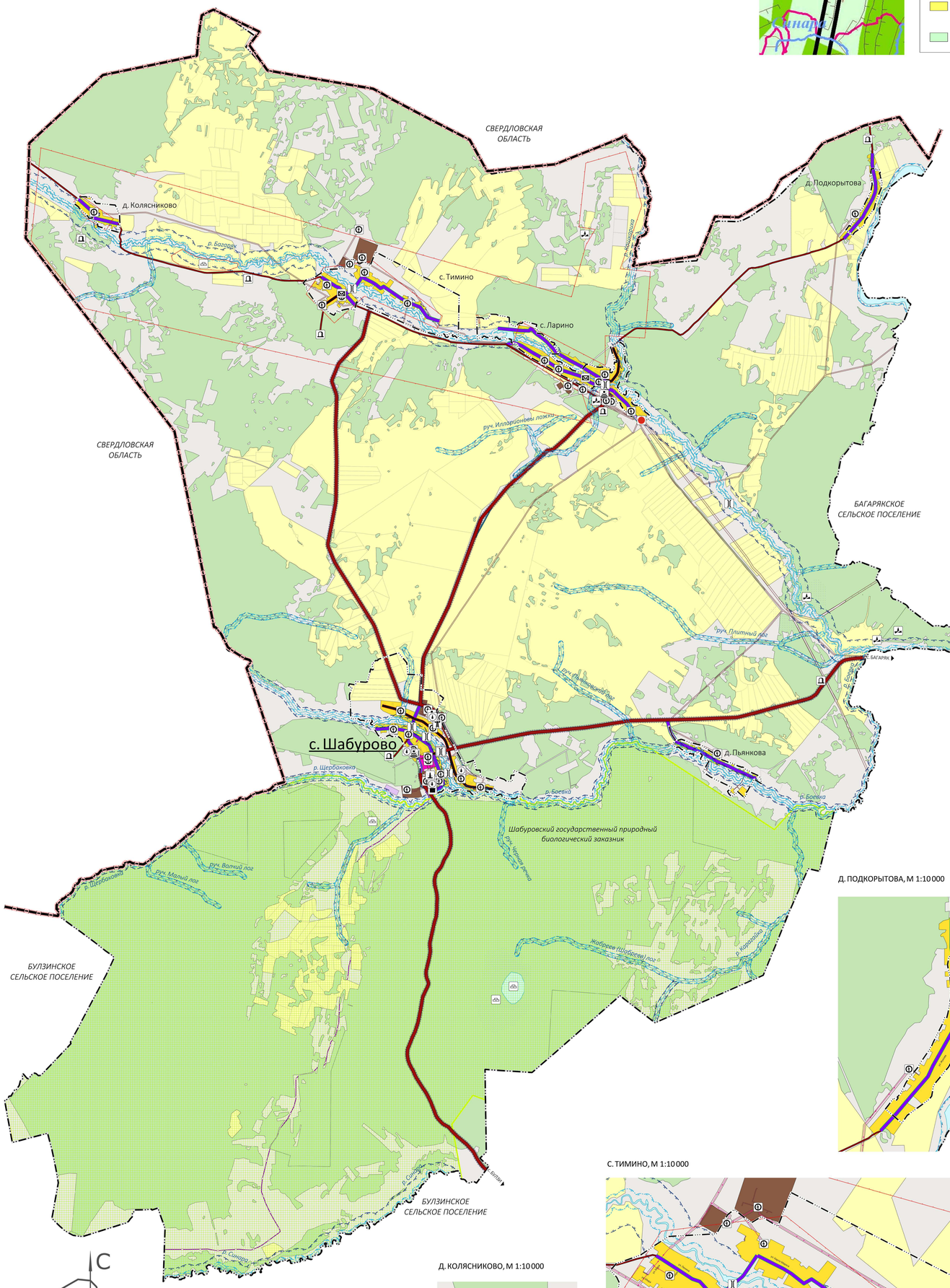

МАСШТАБ 1:25 000
В 1 сантиметре 250 метров

250 0 500 1000 1500 2000 2500

КАРТА СЕЙСМИЧЕСКОГО РАЙОНИРОВАНИЯ ТЕРРИТОРИИ

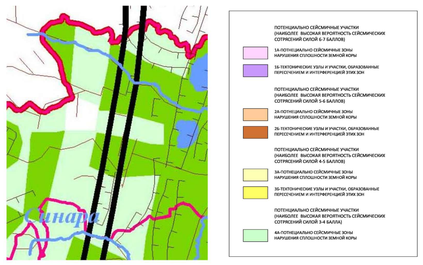

ПОТЕНЦИАЛЬНО СЕЙСМИЧНЫЕ УЧАСТКИ (НАИБОЛЕЕ ВЫСОКАЯ ВЕРОЯТНОСТЬ СЕЙСМИЧЕСКИХ СОТРЯСЕНИЙ СВЫШЕ 6-7 БАЛЛОВ)
1А-ПОТЕНЦИАЛЬНО СЕЙСМИЧНЫЕ ЗОНЫ НАРУШЕНИЯ СПЛОШНОСТИ ЗЕМНОЙ КОРЫ
1Б-ТЕКТОНИЧЕСКИЕ УЗЛЫ И УЧАСТКИ, ОБРАЗОВАННЫЕ ПЕРЕСЕЧЕНИЕМ И ИНТЕРФЕРЕНЦИЕЙ ЭТИХ ЗОН
ПОТЕНЦИАЛЬНО СЕЙСМИЧНЫЕ УЧАСТКИ (НАИБОЛЕЕ ВЫСОКАЯ ВЕРОЯТНОСТЬ СЕЙСМИЧЕСКИХ СОТРЯСЕНИЙ СВЫШЕ 5-6 БАЛЛОВ)
2А-ПОТЕНЦИАЛЬНО СЕЙСМИЧНЫЕ ЗОНЫ НАРУШЕНИЯ СПЛОШНОСТИ ЗЕМНОЙ КОРЫ
2Б-ТЕКТОНИЧЕСКИЕ УЗЛЫ И УЧАСТКИ, ОБРАЗОВАННЫЕ ПЕРЕСЕЧЕНИЕМ И ИНТЕРФЕРЕНЦИЕЙ ЭТИХ ЗОН
ПОТЕНЦИАЛЬНО СЕЙСМИЧНЫЕ УЧАСТКИ (НАИБОЛЕЕ ВЫСОКАЯ ВЕРОЯТНОСТЬ СЕЙСМИЧЕСКИХ СОТРЯСЕНИЙ СВЫШЕ 4-5 БАЛЛОВ)
3А-ПОТЕНЦИАЛЬНО СЕЙСМИЧНЫЕ ЗОНЫ НАРУШЕНИЯ СПЛОШНОСТИ ЗЕМНОЙ КОРЫ
3Б-ТЕКТОНИЧЕСКИЕ УЗЛЫ И УЧАСТКИ, ОБРАЗОВАННЫЕ ПЕРЕСЕЧЕНИЕМ И ИНТЕРФЕРЕНЦИЕЙ ЭТИХ ЗОН
ПОТЕНЦИАЛЬНО СЕЙСМИЧНЫЕ УЧАСТКИ (НАИБОЛЕЕ ВЫСОКАЯ ВЕРОЯТНОСТЬ СЕЙСМИЧЕСКИХ СОТРЯСЕНИЙ СВЫШЕ 3-4 БАЛЛА)
4А-ПОТЕНЦИАЛЬНО СЕЙСМИЧНЫЕ ЗОНЫ НАРУШЕНИЯ СПЛОШНОСТИ ЗЕМНОЙ КОРЫ

СХЕМА РАСПОЛОЖЕНИЯ ШАБУРОВСКОГО СЕЛЬСКОГО ПОСЕЛЕНИЯ
В СТРУКТУРЕ КАСЛИНСКОГО МУНИЦИПАЛЬНОГО РАЙОНА

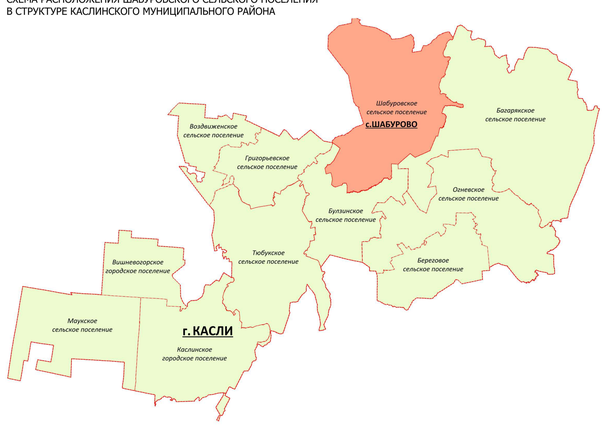

СХЕМА ТЕРРИТОРИЙ, ПОДВЕРЖЕННЫХ РИСКУ ВОЗНИКНОВЕНИЯ
ЧРЕЗВЫЧАЙНЫХ СИТУАЦИЙ ПРИРОДНОГО И ТЕХНОГЕННОГО ХАРАКТЕРА

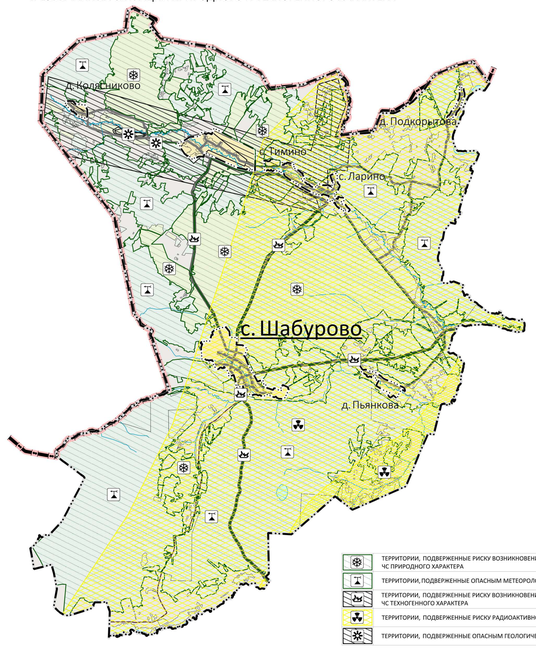

ТЕРРИТОРИИ, ПОДВЕРЖЕННЫЕ РИСКУ ВОЗНИКНОВЕНИЯ ЧС ПРИРОДНОГО ХАРАКТЕРА
ТЕРРИТОРИИ, ПОДВЕРЖЕННЫЕ ОПАСНЫМ МЕТЕОРОЛОГИЧЕСКИМ ПРОЦЕССАМ
ТЕРРИТОРИИ, ПОДВЕРЖЕННЫЕ РИСКУ ВОЗНИКНОВЕНИЯ ЧС ТЕХНОГЕННОГО ХАРАКТЕРА
ТЕРРИТОРИИ, ПОДВЕРЖЕННЫЕ РИСКУ РАДИОАКТИВНОГО ЗАГРЯЗНЕНИЯ
ТЕРРИТОРИИ, ПОДВЕРЖЕННЫЕ ОПАСНЫМ ГЕОЛОГИЧЕСКИМ ПРОЦЕССАМ

УСЛОВНЫЕ ОБОЗНАЧЕНИЯ:

ГРАНИЦЫ
- ГРАНИЦА СУБЪЕКТА РОССИЙСКОЙ ФЕДЕРАЦИИ
- ГРАНИЦА МУНИЦИПАЛЬНОГО РАЙОНА
- ГРАНИЦА СЕЛЬСКОГО ПОСЕЛЕНИЯ
- ГРАНИЦА НАСЕЛЕННОГО ПУНКТА

ТЕРРИТОРИИ
- ЗАСТРОЙКИ ИНДИВИДУАЛЬНЫМИ ЖИЛЫМИ ДОМАМИ
- ЗАСТРОЙКИ МАЛОЭТАЖНЫМИ ЖИЛЫМИ ДОМАМИ
- ОБЩЕСТВЕННО-ДЕЛОВЫЕ
- ПРОИЗВОДСТВЕННЫЕ
- ИНЖЕНЕРНОЙ ИНФРАСТРУКТУРЫ
- ТРАНСПОРТНОЙ ИНФРАСТРУКТУРЫ
- СЕЛЬСКОХОЗЯЙСТВЕННОГО ИСПОЛЬЗОВАНИЯ
- СКЛАДИРОВАНИЯ И ЗАХОРОНЕНИЯ ОТХОДОВ
- ИНЫЕ

ЗЕМЛИ ПО КАТЕГОРИЯМ
- **ЗЕМЛИ ЛЕСНОГО ФОНДА**

ВОДНЫЕ ОБЪЕКТЫ
- ВОДОТОК (РЕКА, РУЧЕЙ, КАНАЛ)
- РЕКИ И ВОДОЁМЫ

ОСОБО ОХРАНЯЕМЫЕ ПРИРОДНЫЕ ТЕРРИТОРИИ
- ГОСУДАРСТВЕННЫЙ ПРИРОДНЫЙ ЗАКАЗНИК

ОБЪЕКТЫ КУЛЬТУРНОГО НАСЛЕДИЯ
- ПАМЯТНИК

ОБЪЕКТЫ КУЛЬТУРЫ И ИСКУССТВА
- ОБЪЕКТ КУЛЬТУРНО-ДОСУГОВОГО (КЛУБНОГО) ТИПА
- ОБЪЕКТ КУЛЬТУРНО-ПРОСВЕТИТЕЛЬНОГО НАЗНАЧЕНИЯ

ОБЪЕКТЫ ОБРАЗОВАНИЯ И НАУКИ
- ДОШКОЛЬНАЯ ОБРАЗОВАТЕЛЬНАЯ ОРГАНИЗАЦИЯ
- ОБЩЕОБРАЗОВАТЕЛЬНАЯ ОРГАНИЗАЦИЯ

ОБЪЕКТЫ ФИЗИЧЕСКОЙ КУЛЬТУРЫ И МАССОВОГО СПОРТА
- СПОРТИВНОЕ СООРУЖЕНИЕ

ОБЪЕКТЫ ЗДРАВООХРАНЕНИЯ
- ФАП

МЕСТА ПОГРЕБЕНИЯ
- КЛАДБИЩЕ

АВТОМОБИЛЬНЫЕ ДОРОГИ ОБЩЕГО ПОЛЬЗОВАНИЯ
- РЕГИОНАЛЬНОГО ИЛИ МЕЖМУНИЦИПАЛЬНОГО ЗНАЧЕНИЯ
- МЕСТНОГО ЗНАЧЕНИЯ

УЛИЧНО-ДОРОЖНАЯ СЕТЬ СЕЛЬСКОГО НАСЕЛЕННОГО ПУНКТА
- ОСНОВНАЯ УЛИЦА СЕЛЬСКОГО ПОСЕЛЕНИЯ
- МЕСТНАЯ УЛИЦА

ИСКУССТВЕННЫЕ ДОРОЖНЫЕ СООРУЖЕНИЯ
- МОСТОВОЕ СООРУЖЕНИЕ

ОБЪЕКТЫ ТРУБОПРОВОДНОГО ТРАНСПОРТА И ИНЖЕНЕРНОЙ ИНФРАСТРУКТУРЫ:
- ГАЗОПРОВОД РАСПРЕДЕЛИТЕЛЬНЫЙ ВЫСОКОГО ДАВЛЕНИЯ
- ПУНКТ РЕДУЦИРОВАНИЯ ГАЗА (ПРГ)
- ЭЛЕКТРИЧЕСКАЯ ПОДСТАНЦИЯ 35 КВ
- ТРАНСФОРМАТОРНАЯ ПОДСТАНЦИЯ (ТП)
- ЛИНИИ ЭЛЕКТРОПЕРЕДАЧИ 35 КВ
- ЛИНИИ ЭЛЕКТРОПЕРЕДАЧИ 10 КВ
- ИСТОЧНИК ТЕПЛОВОЙ ЭНЕРГИИ
- АРТЕЗИАНСКАЯ СКВАЖИНА
- ВОДОНАПОРНАЯ БАШНЯ
- БАЗОВАЯ СТАНЦИЯ
- ОБЪЕКТЫ ПОЧТОВОЙ СВЯЗИ
- ТЕЛЕВИЗИОННЫЙ РЕТРАНСЛЯТОР

ЗОНЫ С ОСОБЫМИ УСЛОВИЯМИ ИСПОЛЬЗОВАНИЯ ТЕРРИТОРИИ:
- САНИТАРНО-ЗАЩИТНАЯ ЗОНА ПРЕДПРИЯТИЙ, СООРУЖЕНИЙ И ИНЫХ ОБЪЕКТОВ
- ОХРАННАЯ ЗОНА ИНЖЕНЕРНЫХ КОММУНИКАЦИЙ
- ВОДООХРАННАЯ ЗОНА
- ПРИБРЕЖНАЯ ЗАЩИТНАЯ ПОЛОСА
- ПРИДОРОЖНАЯ ПОЛОСА

МЕСТОРОЖДЕНИЯ И ПРОЯВЛЕНИЯ ПОЛЕЗНЫХ ИСКОПАЕМЫХ
- МЕСТОРОЖДЕНИЯ НЕМЕТАЛЛИЧЕСКИХ ПОЛЕЗНЫХ ИСКОПАЕМЫХ
- МЕСТОРОЖДЕНИЯ ТОРФА И САПРОПЕЛЯ

УЧАСТКИ НЕДР, ПРЕДОСТАВЛЕННЫХ ДЛЯ ДОБЫЧИ ПОЛЕЗНЫХ ИСКОПАЕМЫХ, А ТАКЖЕ В ЦЕЛЯХ, НЕ СВЯЗАННЫХ С ИХ ДОБЫЧЕЙ
- ЛИЦЕНЗИОННЫЕ УЧАСТКИ

С. ЛАРИНО, М 1:10 000

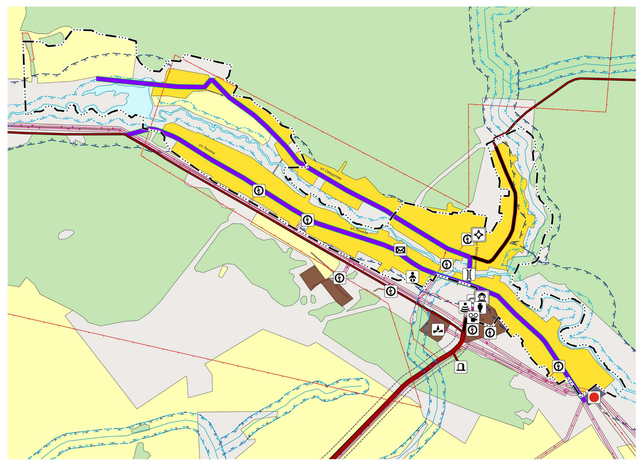

Д. ПОДКОРЫТОВА, М 1:10 000

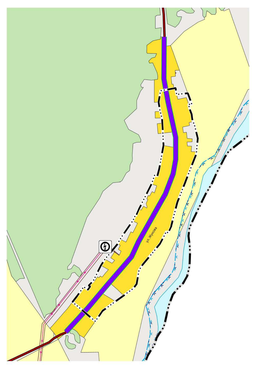

С. ШАБУРОВО, М 1:10 000

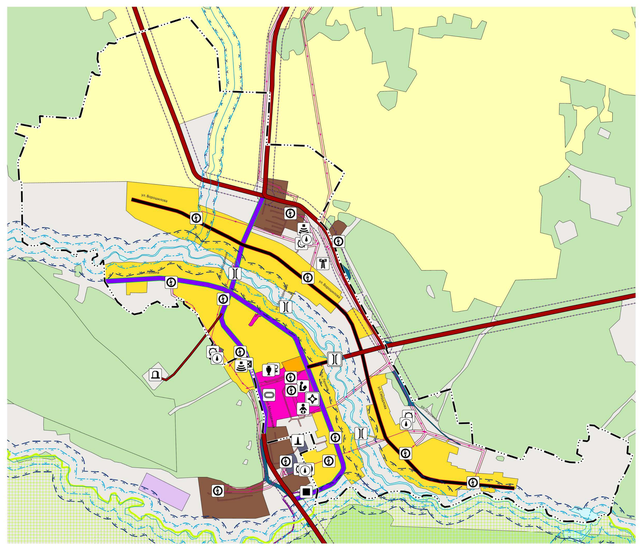

Д. ПЬЯНКОВА, М 1:10 000

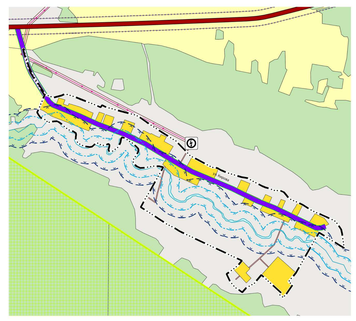

С. ТИМИНО, М 1:10 000

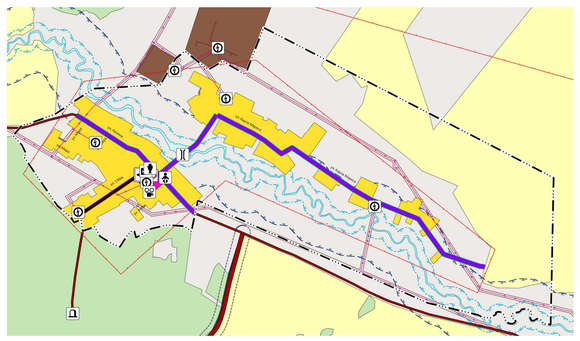

Д. КОЛЯСНИКОВО, М 1:10 000

ПК ГОЛОВНОЙ ПРОЕКТНЫЙ ИНСТИТУТ
ЧЕЛЯБУНСКГРАЖДАНПРОЕКТ

РАЗРАБОТКА ГЕНЕРАЛЬНОГО ПЛАНА
ШАБУРОВСКОГО СЕЛЬСКОГО ПОСЕЛЕНИЯ
КАСЛИНСКОГО МУНИЦИПАЛЬНОГО РАЙОНА ЧЕЛЯБИНСКОЙ ОБЛАСТИ

ГЕНЕРАЛЬНЫЙ ПЛАН
ШАБУРОВСКОГО СЕЛЬСКОГО ПОСЕЛЕНИЯ
МАТЕРИАЛЫ ПО ОБОСНОВАНИЮ ГЕНЕРАЛЬНОГО ПЛАНА
КАРТА СОВРЕМЕННОГО ИСПОЛЬЗОВАНИЯ ТЕРРИТОРИИ
КАРТА ЗОН С ОСОБЫМИ УСЛОВИЯМИ ИСПОЛЬЗОВАНИЯ ТЕРРИТОРИИ

ПРЕДСЕДАТЕЛЬ КООПЕРАТИВА — КУРУНОВ С.П.

ОТДЕЛ ГЕНЕРАЛЬНОГО ПЛАНА

НАЧАЛЬНИК ОТДЕЛА — КОЖЕВНИКОВ А.М.
ГЛАВНЫЙ ИНЖЕНЕР ПРОЕКТА — ПОПОВ А.Е.
ГЛАВНЫЙ АРХИТЕКТОР ПРОЕКТА — ТВЕРСКОЙ И.А.
ИНЖЕНЕР ПРОЕКТА — ПОПОВА Д.А.

ШИФР 043-23-11 — ЧЕЛЯБИНСК — 2023